



Forschungs- Informations- System

Mobilität und Verkehr,
Raumentwicklung,
Städtebau,
Bauen und Wohnen,
Aufbau Ost



...zu einer kurzen Tour durch das

Forschungs-Informations-System (FIS)

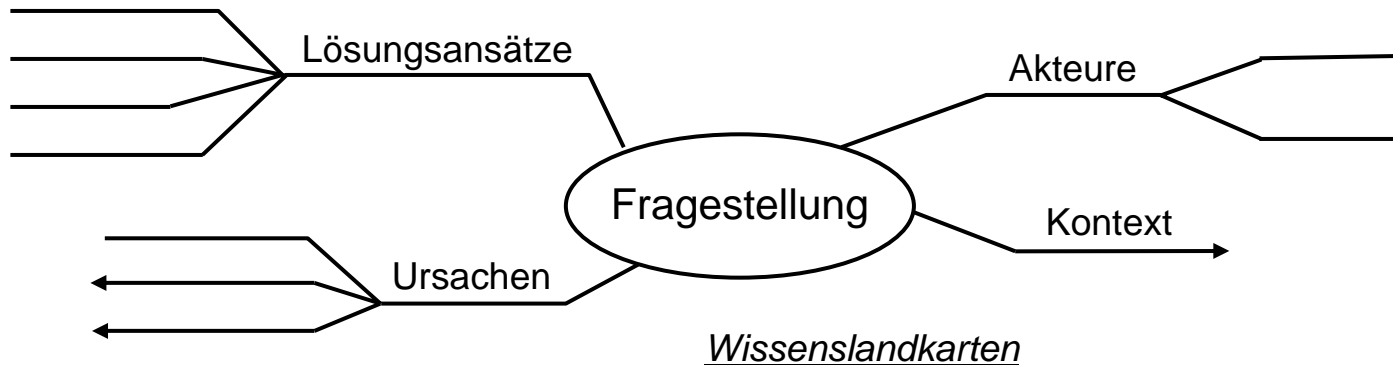
Verkehr, Bauen, Wohnen, Aufbau Ost

*Ein neues System für das Informations-
und Wissensmanagement des BMVBW*

FIS...

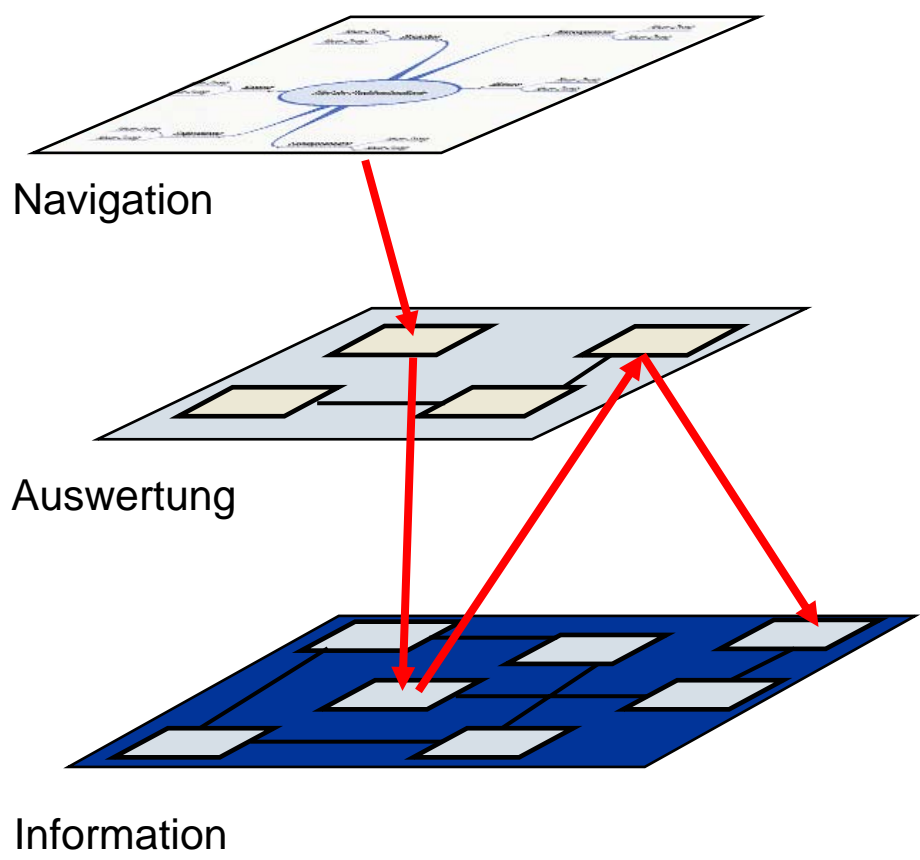
- behandelt Fragestellungen aus der politischen Praxis
- wertet wissenschaftliche Arbeiten aus den Bereichen Mobilität und Verkehr, Städtebau, Raumentwicklung, Bau- und Wohnen und Aufbau Ost aus
- fasst zu den jeweiligen Problemfeldern belegbare Aussagen zusammen
- ordnet und strukturiert Informationen in sachlichen Zusammenhängen

- stellt diese Zusammenhänge *graphisch* dar



- vermittelt Inhalte in verständlicher Sprache
- wird ständig aktualisiert und erweitert
- gepflegt von Wissenschaftlern

3 Systemebenen



10 Eintragskategorien

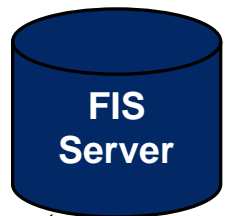
-  Wissenslandkarten
-  Syntheseberichte
-  Reviews
-  Publikationen
-  Projekte
-  Rechtsvorschriften
-  Statistiken
-  Körperschaften
-  Personen
-  Glossar

Nutzerorientierte Inhaltserstellung

Input von
Fragestellungen

Forschungsinformationen
sammeln und analysieren

Upload



Nutzer definieren wichtige aktuelle Fragestellungen der politischen Praxis.
Sie stimmen diese Fragen mit den FIS-Projektpartnern ab.

- Verantwortliche Auswertebereiche
- recherchieren Forschungsergebnisse
 - analysieren relevante Informationen
 - schreiben Berichte und Reviews
 - gestalten Wissenslandkarten

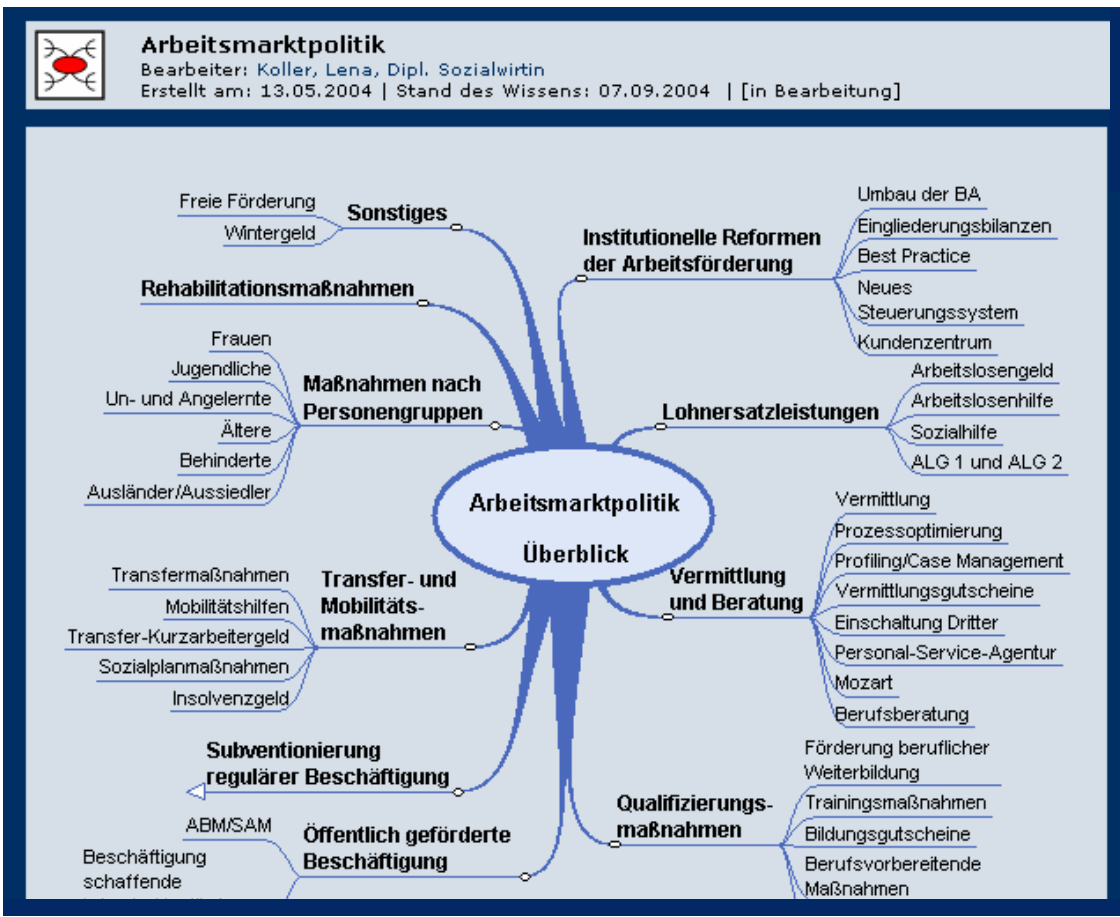
- und
- stellen die Ergebnisse in die FIS-Datenbank ein

Nutzer können Feedback zu den FIS-Inhalten geben.
Rückmeldungen werden genutzt, um neue Fragestellungen zu identifizieren..




Baustein Wissenslandkarte

Eine *Wissenslandkarte* stellt ein **Begriffsnetz (MindMap)** dar, mit dem ein Problem bzw. Sachgebiet „aufgeschlossen“ wird.



Der von einem FIS-Mitarbeiter erstellte *Synthesebericht* stellt eine problemorientierte Erläuterung zu einem Aspekt einer Fragestellung oder eines Sachgebiets dar.

Kontext-
informationen



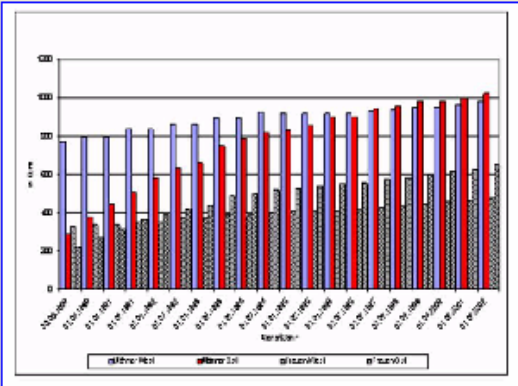
Rentenpolitik: Einkommenssituation ost- und westdeutscher Rentner heute
Erstellt am: 22.04.2004 | Stand des Wissens: 09.09.2004

Bearbeiter: Windhövel, Kerstin C. M., Dr., Volkswirtin M.A.

Der Angleichungsprozess der Renten

Seit den Jahren der Wiedervereinigung hat sich die "verfügbare Eckrente" in den neuen Bundesländern mehr und mehr an die Werte der alten Bundesländer **angepasst**. Im Jahr 1990 betrug der verfügbare Anteil der Eckrente in Ostdeutschland im Vergleich zu Westdeutschland nur etwa 40 Prozent. Bis zum Jahr 2003 stieg dieses Verhältnis auf 88 Prozent an. Innerhalb der gesetzlichen Rentenversicherung ist die Angleichung damit erheblich weiter fortgeschritten als bei den Löhnen und Gehältern mit einer Differenz von etwa 20 Prozent.

Die folgende Grafik verdeutlicht dies:



Autorenfunktionen

- ID: 82575 (autor15)
- Eintragsformular öffnen
- Abmelden (autor15)

⏪ ⏩ ⏴ ⏵ 🏠 📄

Wissenslandkarten

- Rentenpolitik

Publikationen


- [Reim04] Die Rentenversicherung im West-Ost-Vergleich

Weiterführende Literatur

- [Reim03] Die Rentenentwicklung in den alten und neuen Bundesländern
- [VDR02a] Stellungnahme des Verbandes Deutscher Rentenversicherungsträger vom 14. November 2002 anlässlich der Anhörung zum...



Insbesondere Forschungsarbeiten werden zur Einordnung in den disziplinären Kontext durch einen *Review* ergänzt.



Mögliche Effekte des demographischen Wandels - Ein Überblick

Erstellt am: 20.08.2004 | Geändert am: 08.03.2005

Autoren: Steinmann, Gunter, Prof. Dr.
Erscheinungsjahr / -datum: 2002
Veröffentlicht in: Wirtschaft im Wandel
Ausgabe / Auflage: Jg. 8, H. 15
Herausgeber: Institut für Wirtschaftsforschung Halle (IWH)
Verlag / Ort: Halle
Seiten: 470-480
Zitiert als: [StGu02]
Art der Veröffentlichung: Beitrag in einer Zeitung / Zeitschrift / Journal / Schriftenreihe
Sprache: deutsch
ISBN oder ISSN: ISSN 0947-3211

Autorenfunktionen
ID: 101323/101335 (autor15)
Eintragsformular öffnen
Abmelden (redakteur15)
◀ ◁ ▲ ▷ ▶

Downloads
15-02.pdf (425,84 KB)
> Alles herunterladen (ZIP)

Review von Windhövel, Kerstin C. M., Dr., Volkswirtin M.A.:
Erstellt am: 20.08.2004 | Stand des Wissens: 04.10.2004

Ziel / Zweck
Ziel ist es, die Auswirkungen auf die Akkumulation und Aktualisierung von Humankapital darzustellen, welche aber nicht eindeutig sind. Sie hängen maßgeblich von der Anpassung der Lebensarbeitszeit, der Art des technischen Fortschritts und der Produktionsstrukturen ab.

Methodik und Durchführung
■ Datenanalyse

Ergebnisse und Schlussfolgerungen
Eine für alle Bereiche von Wirtschaft und Politik maßgebliche Änderung der Rahmenbedingung ist die Abnahme und Alterung der Bevölkerung. Dies wird vielschichtige Anpassungsprozesse auslösen. In Zusammenarbeit mit der Martin-Luther-Universität Halle-Wittenberg hat das IWH eine Übersicht über die aus heutigem Wissen zu erwartenden qualitativen Auswirkungen erstellt. Das Ergebnis liefert kein einheitliches Bild. Negativ zu bewerten sind die Auswirkungen der Alterung auf die sozialen

3 Suchstrategien



Wissenslandkarten

ermöglichen einen explorativen Einstieg, der das Verständnis für Zusammenhänge fördern soll



Gliederungsbegriffe

listet Einträgen aus allen Kategorien, die einem ausgewählten Sachbegriff zugeordnet wurden



Volltextsuche

erfasst alle Texte des FIS und durchsucht auch Inhaltsdateien





Verkehr, Bauen, Wohnen, Aufbau Ost



Suche über Wissenslandkarten

Suche über Sachgebiete

Themen im Brennpunkt

Suche über freie Stichworte

Sie sind am System als Benutzer Kress, Ulrike (redakteur15) angemeldet.

→ Benutzereinstellungen

Abmelden

- Grundsatzfragen
- Umwelt / Nachhaltigkeit
- Verkehrsträger Straße
- Verkehrsträger Schiene
- Verkehrsträger Wasser
- Verkehrsträger Luft
- Nichtmotorisierter Verkehr
- ÖPNV
- Verkehrssicherheit
- Verkehrsinfrastruktur
- Mobilität
- Logistik
- Telematik / IuK-Systeme
- Intermodalität
- Raumentwicklung
- Aufbau Ost
- Städtebau
- Bauen

Die **Wissenslandkarten** (MindMaps) bieten Ihnen einen schnellen Überblick über die behandelten Themen und die mit Ihnen verknüpften Informationen eines Sachgebietes.

Bitte wählen Sie aus dem Menü einen Gliederungsbegriff aus. Sie erhalten eine Liste angezeigt, die die Titel aller verfügbaren Wissenslandkarten zum betreffenden Gliederungsbegriff enthält.

Suchen

→ Erweiterte Suche



Bundesministerium für Verkehr, Bau- und Wohnungswesen

Gefördert durch